

BARPARADE Pforzheim am 10. Mai - Das Event-Highlight 2025 gültig vom 08.04.2025

SPEZIAL

📍 75175 Pforzheim



Ihr Kartenvorteil

Karteninhaber erhalten **2 € Rabatt** (15 statt 17 €) im Vorverkauf **auf ein Ticket** bei allen teilnehmenden VVK-Stellen. Der Einlass bei allen Locations, die bei der Barparade dabei sind, ist am Abend der Veranstaltung ab 18 Jahren.

Beschreibung

Das Event-Highlight geht in die nächste Runde

Nach dem unvergesslichen Jubiläum im vergangenen Jahr, verwandelt sich die Goldstadt erneut zur größten Clubmeile Deutschlands.

Die unterschiedlichsten Musikstile prallen an diesem Abend aufeinander und der Partygast kann sich daraus seine individuelle Abendplanung zusammenstellen. Von Pop- und Rockmusik über Hip Hop, 80s und 90s bis hin zu den feinsten Elektroklingen, ist für jeden Geschmack etwas dabei.

Weltweit gebuchte DJs, begeisternde Livebands, lokale Nightlife-Helden und prominente Special Guests werden alle teilnehmenden Locations bis in die Morgenstunden zum Beben bringen. Cafés, Bars und Restaurants verwandeln sich also zu einer ganz besonderen Partyzone.

Einlass: 21 Uhr

Beginn: 22 Uhr

Vorverkauf: 17€

Abendkasse: 25€

VVK-Tickets gibt es ab dem 2. April 2024

Vorverkaufsstellen:

- Bei alle 20 teilnehmenden Locations
- Für Studierende: An der Hochschule Pforzheim
- Beim Kartenbüro Pforzheim
- Bei der Ruben K Sportoase
- Bei folgenden Volksbank pur Regionalfilialen:
 - VolksbankHaus
 - Stein
 - Wilferdingen
 - Birkenfeld
 - Knittlingen
 - Mühlacker
 - Neuhausen
 - Niefern
 - Schömberg

Mehr unter www.barparade.com

Über den Anbieter

BARPARADE Pforzheim

Innenstadt

75175 Pforzheim

[Route planen](#)

Weitere Informationen


Internet: www.barparade.com

Anfahrt

Von: 45128 Essen-Stadtbezirke I, Deutschland


Nach: Marktpl. 1, 75175 Pforzheim, Deutschland





 4 Stunden, 6 Minuten (381 km)


[Auf Google Maps ansehen](#) 


 Auf **Dreilindenstraße** nach **Südwesten** starten
1 Minute (49 m)


 **Links** abbiegen auf **Huysenallee**
1 Minute (52 m)


 Nach **rechts** abbiegen, um auf **Huysenallee** zu bleiben
1 Minute (0,1 km)


 **Rechts** abbiegen auf **Friedrichstraße**
1 Minute (0,1 km)


 **Links** abbiegen auf **Bismarckstraße/B224**
Weiter auf B224
5 Minuten (2,4 km)


 **Rechts** abbiegen auf **Norbertstraße**
1 Minute (1,0 km)

 Auf **A52** über die Auffahrt **links** Richtung **Düsseldorf**
7 Minuten (10,9 km)

 Am Autobahnkreuz **25-Kreuz Breitscheidrechts** halten und den Schildern **A3** in Richtung **Köln** folgen
33 Minuten (52,0 km)

 **Links** halten und auf **A3** bleiben
1 Stunde, 37 Minuten (161 km)

 Am Autobahnkreuz **48-Raunheimrechts** halten und den Schildern **A67** in Richtung **Basel/Stuttgart Darmstadt** folgen
1 Minute (1,5 km)

 **Rechts** halten und weiter Richtung **A67**
1 Minute (1,7 km)

 Weiter auf **A67**

13 Minuten (21,9 km)

↑ **Links** halten und weiter auf **E35**

1 Minute (0,9 km)

↑ Weiter auf **A5/E35**

1 Stunde, 1 Minute (104 km)

↑ Am Autobahnkreuz **46rechts** halten und den Schildern **A8** in Richtung **München/Stuttgart/Pforzheim** folgen

12 Minuten (18,6 km)

↑ Bei Ausfahrt **43-Pforzheim-West** auf **B10** in Richtung **Pforzheim-Zentrum/Calw/Bad Liebenzell/Bad Wildbad** fahren

1 Minute (0,7 km)

↑ Die Auffahrt Richtung **Karlsruher Str./B10** nehmen

1 Minute (0,2 km)

↑ Leicht **rechts** abbiegen auf **B10** nach **Pforzheim/Calw/Bad Liebenzell**

1 Minute (45 m)

↗ **Rechts** abbiegen auf **Karlsruher Str./B10**

Weiter auf B10

6 Minuten (2,8 km)

↻ Im Kreisverkehr **dritte** Ausfahrt (u. **Wilferdinger Str./B10/B294**) nehmen

Weiter auf B10/B294

2 Minuten (0,7 km)

↶ **Links** abbiegen auf **Luisenstraße/B10/B294**

Weiter auf B10/B294

2 Minuten (0,7 km)

↗ **Rechts** abbiegen auf **Schloßberg**

1 Minute (0,2 km)
