


# Norz Optik am Dom - das Beste was Ihren Augen passieren kann **SPEZIAL**

📍 72108 Rottenburg



## Ihr Kartenvorteil

Mit Ihrer Schatzkarte erhalten Sie:

- kostenloses Testen von Kontaktlinsen
- kostenlose Messung des Augeninnendrucks
- kostenloser computergestützter Sehtest

Nicht kombinierbar mit anderen Aktionen.

## Beschreibung

Das Beste was Ihren Augen passieren kann - Norz Optik

Wenn es um einen klaren Durchblick geht, reicht eine "Brille von der Stange" nicht aus - gerade weil jeder Kunde einzigartige Anforderungen mitbringt. Darum legen wir von Optik Norz besonders Wert auf persönliche, kompetente und ausführliche Beratung und auf die Nähe zu unseren Kunden. Dafür stehen wir mit unserem über lange Jahre erfahrenen Team an Augenoptikern und unserem umfangreichen Service-Angebot.

Das können Sie von uns erwarten:

- Kompetente Beratung ausschließlich durch ausgebildete Augenoptiker und Augenoptikermeister
- Vom Ausmessen bis zum Einschleifen - alle Dienstleistungen bei uns vor Ort aus einer Hand
- Kostenlose Brillenchecks und Gläserreinigungen
- Schnelle Bearbeitung von kleineren Reparaturen und Anpassungen

Besuchen Sie uns in unserem Geschäft - wir freuen uns auf Sie!

## Über den Anbieter



# Norz Optik e. K.

(ehem. Domapotheke)

Königstr. 17

72108 Rottenburg

[Route planen](#)

## Weitere Informationen

Telefon: +49747298170

Internet: <https://www.norz-optik.de/>



## Anfahrt

Von: 45128 Essen-Stadtbezirke I, Deutschland

Nach: Königstraße 17, 72108 Rottenburg am Neckar, Deutschland

4 Stunden, 53 Minuten (461 km)

[Auf Google Maps ansehen](#)

Auf **Dreilindenstraße** nach **Südwesten** starten  
1 Minute (49 m)

---

**Links** abbiegen auf **Huysenallee**  
1 Minute (52 m)

---

Nach **rechts** abbiegen, um auf **Huysenallee** zu bleiben  
1 Minute (0,1 km)

---

**Rechts** abbiegen auf **Friedrichstraße**  
1 Minute (0,1 km)

---

**Links** abbiegen auf **Bismarckstraße/B224**  
Weiter auf B224  
5 Minuten (2,4 km)

---

**Rechts** abbiegen auf **Norbertstraße**

1 Minute (1,0 km)

---

↑ Auf **A52** über die Auffahrt **links** Richtung **Düsseldorf**  
7 Minuten (10,9 km)

---

↑ Am Autobahnkreuz **25-Kreuz Breitscheidrechts** halten und den Schildern **A3** in Richtung **Köln** folgen  
33 Minuten (52,0 km)

---

↑ **Links** halten und auf **A3** bleiben  
1 Stunde, 37 Minuten (161 km)

---

↑ Am Autobahnkreuz **48-Raunheimrechts** halten und den Schildern **A67** in Richtung **Basel/Stuttgart/Darmstadt** folgen  
1 Minute (1,5 km)

---

↑ **Rechts** halten und weiter Richtung **A67**  
1 Minute (1,7 km)

---

↑ Weiter auf **A67**  
13 Minuten (21,9 km)

---

↑ **Links** halten und weiter auf **E35**  
1 Minute (0,9 km)

---

↑ Weiter auf **A5/E35**  
1 Stunde, 1 Minute (104 km)

---

↑ Am Autobahnkreuz **46rechts** halten und den Schildern **A8** in Richtung **München/Stuttgart/Pforzheim** folgen  
40 Minuten (60,6 km)

---

↑ Am Autobahnkreuz **51-Kreuz Stuttgartrechts** halten und den Schildern **A81** in Richtung **Singen/Böblingen/Sindelfingen** folgen  
21 Minuten (33,1 km)


---

↑ Bei Ausfahrt **29-Rottenburg** Richtung **Rottenburg/Hechingen/Bondorf/Eutingen** fahren  
1 Minute (0,2 km)


---

↑ Leicht **links** abbiegen auf die Auffahrt nach **B28**  
1 Minute (0,4 km)


---

 Leicht **rechts** abbiegen auf die Auffahrt nach **B28**  
1 Minute (0,4 km)


---

 Weiter auf **B28**  
5 Minuten (7,2 km)


---

 Ausfahrt Richtung **Rottenburg/Stadtmitte/Wendelsheim**  
1 Minute (0,2 km)


---

 **Rechts** abbiegen  
1 Minute (0,3 km)


---

 Weiter auf **Seebronner Str.**  
2 Minuten (0,8 km)


---

 Im Kreisverkehr geradeaus nach **Eugen-Bolz-Platz** fahren  
1 Minute (0,1 km)


---

 **Links** abbiegen auf **Spiegelgasse**  
1 Minute (0,1 km)

---

 Leicht **rechts** abbiegen auf **Sonnengasse**  
1 Minute (63 m)

---

 **Rechts** abbiegen auf **Stadtlanggasse**  
1 Minute (66 m)

---