

POCO – Der Superwohnmarkt – Wohnen für weniger Geld 10 %

📍 04229 Leipzig + 124 weitere Orte



Ihr Kartenvorteil

Sie erhalten in allen POCO-Einrichtungsmärkten bei Vorlage der Schatzkarte **10 % Rabatt**. Der Preisrabatt wird ausschließlich auf nicht bereits im Preis reduzierte Sortimentsware, nicht auf Werbeware, nicht auf Hot Deal- Artikel sowie Klein- und Großelektroartikel gewährt. Der Rabatt ist nicht mit anderen Rabattaktionen kombinierbar. Die Schatzkarte ist im POCO-Markt vorzulegen, bitte nennen Sie als Stichwort "CityPower-Vorteil".

Beschreibung

Suchen Sie schönes Wohnen für weniger Geld? Dann sind Sie in der POCO-Welt genau richtig! Denn wir sind der Einrichtungsdiscouter mit einem riesigen Sortiment an günstigen Möbeln: über Haushaltswaren, Heimtextilien, Tapeten, strapazierfähigen Bodenbelägen, Teppichen, Küchen und Elektro bis hin zu Deko und Geschenkartikeln. Produkte namhafter Markenhersteller sind genauso im Angebot wie besonders günstige, exklusiv für POCO hergestellte Eigenmarken. Kunden schätzen neben dem exzellenten Preis-Leistungs-Verhältnis besonders den kompetenten Service im Markt vor Ort.

Über den Anbieter

POCO Einrichtungsmärkte GmbH

Naumburger Straße 16 - 22

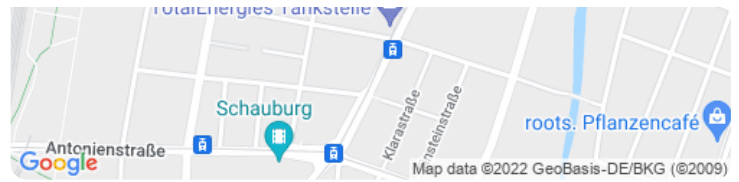
04229 Leipzig

📍 [Route planen](#)



Weitere Informationen

Internet: <https://www.poco.de>



Anfahrt


Von: 45128 Essen-Stadtbezirke I, Deutschland


Nach: Naumburger Str. 16-22, 04229 Leipzig, Deutschland


 4 Stunden, 48 Minuten (449 km)


[Auf Google Maps ansehen](#) 


 Auf **Dreilindenstraße** nach **Südwesten** starten
1 Minute (49 m)


 **Links** abbiegen auf **Huysenallee**
1 Minute (52 m)


 Nach **rechts** abbiegen, um auf **Huysenallee** zu bleiben
1 Minute (0,1 km)


 **Rechts** abbiegen auf **Friedrichstraße**
1 Minute (0,1 km)

 Leicht **rechts** abbiegen auf **Bismarckstraße**
1 Minute (0,5 km)

 **Rechts** abbiegen auf **Kruppstraße**
1 Minute (0,1 km)

 Leicht **rechts** abbiegen auf **A40** Richtung **Dortmund/Bochum**
8 Minuten (12,0 km)

 Ausfahrt **A448** Richtung **Witten/Bochum-Süd**
1 Minute (0,8 km)

 Weiter auf **A448**
11 Minuten (18,0 km)

↑ Bei Ausfahrt **A45** Richtung **Frankfurt/Kassel/Dortmund** fahren
6 Minuten (9,5 km)

↑ An der Anschlussstelle **9-Kreuz Westhofenerrechts** halten
1 Minute (0,2 km)

↑ Auf **A1** über die Auffahrt **Bremen/Kassel**
9 Minuten (14,1 km)

↑ Ausfahrt Richtung **A44**
1 Minute (0,9 km)

↑ Auf **A44** über die Auffahrt **Kassel/Paderborn**
1 Stunde, 32 Minuten (147 km)

↑ Am Autobahnkreuz **70-Dreieck Kassel-Süd** den Schildern **A7** in Richtung **Hamburg/Hannover/Kassel** folgen
25 Minuten (38,4 km)

↑ Am Autobahnkreuz **74-Dreieck Drammetalrechts** halten und den Schildern **A38** in Richtung **Leipzig/Halle/Nordhausen** folgen
1 Minute (0,4 km)

↑ Weiter auf **A38**
1 Stunde, 54 Minuten (195 km)

↑ Bei Ausfahrt **29-Leipzig-Südwest** auf **B186** in Richtung **Markranstädt** fahren
1 Minute (0,3 km)

↙ **Links** abbiegen auf **Zeitzer Str./B186**
2 Minuten (1,6 km)

↘ **Rechts** abbiegen auf **Rippachtalstraße**
5 Minuten (5,8 km)

↑ Weiter auf **Schönauer Str.**
1 Minute (0,9 km)

↘ **Rechts** abbiegen auf **Ratzelstraße**
1 Minute (0,5 km)

↑ Weiter auf **Reifenberg Str.**

| weiter auf **Brunner Str.**

1 Minute (0,7 km)

↪ **Rechts** abbiegen auf **Antonienstraße**

2 Minuten (1,2 km)

↶ **Links** abbiegen auf **Gießstraße**

2 Minuten (0,7 km)

↪ **Rechts** abbiegen auf **Naumburger Str.**

Das Ziel befindet sich auf der linken Seite.

1 Minute (0,3 km)
