

# POCO – Der Superwohnmarkt – Wohnen für weniger Geld 10 %

📍 85386 Eching + 124 weitere Orte



## Ihr Kartenvorteil

Sie erhalten in allen POCO-Einrichtungsmärkten bei Vorlage der Schatzkarte **10 % Rabatt**. Der Preisrabatt wird ausschließlich auf nicht bereits im Preis reduzierte Sortimentsware, nicht auf Werbeware, nicht auf Hot Deal- Artikel sowie Klein- und Großelektroartikel gewährt. Der Rabatt ist nicht mit anderen Rabattaktionen kombinierbar. Die Schatzkarte ist im POCO-Markt vorzulegen, bitte nennen Sie als Stichwort "CityPower-Vorteil".

## Beschreibung

Suchen Sie schönes Wohnen für weniger Geld? Dann sind Sie in der POCO-Welt genau richtig! Denn wir sind der Einrichtungsdiscouter mit einem riesigen Sortiment an günstigen Möbeln: über Haushaltswaren, Heimtextilien, Tapeten, strapazierfähigen Bodenbelägen, Teppichen, Küchen und Elektro bis hin zu Deko und Geschenkartikeln. Produkte namhafter Markenhersteller sind genauso im Angebot wie besonders günstige, exklusiv für POCO hergestellte Eigenmarken. Kunden schätzen neben dem exzellenten Preis-Leistungs-Verhältnis besonders den kompetenten Service im Markt vor Ort.

## Über den Anbieter

### POCO Einrichtungsmärkte GmbH

Ohmstraße 4  
85386 Eching

📍 [Route planen](#)



## Weitere Informationen


Internet: <https://www.poco.de>



## Anfahrt

Von: 45128 Essen-Stadtbezirke I, Deutschland


Nach: Ohmstraße 4, 85386 Eching, Deutschland

 6 Stunden, 21 Minuten (613 km)


[Auf Google Maps ansehen](#) 

 Auf **Dreilindenstraße** nach **Südwesten** starten  
1 Minute (49 m)


---

 **Links** abbiegen auf **Huysenallee**  
1 Minute (52 m)


---

 Nach **rechts** abbiegen, um auf **Huysenallee** zu bleiben  
1 Minute (0,1 km)


---

 **Rechts** abbiegen auf **Friedrichstraße**  
1 Minute (0,1 km)


---

 **Links** abbiegen auf **Bismarckstraße/B224**  
Weiter auf B224  
5 Minuten (2,4 km)


---

 **Rechts** abbiegen auf **Norbertstraße**  
1 Minute (1,0 km)


---

 Auf **A52** über die Auffahrt **links** Richtung **Düsseldorf**  
7 Minuten (10,9 km)

---

 Am Autobahnkreuz **25-Kreuz Breitscheidrechts** halten und den Schildern **A3** in Richtung **Köln** folgen  
33 Minuten (52,0 km)

---

 **Links** halten und auf **A3** bleiben

1 Stunde, 49 Minuten (180 km)

---

↑ **Links** halten und auf **A3** bleiben  
2 Stunden, 16 Minuten (221 km)

---

↑ **Links** halten und weiter auf **E45**  
Diese Straße kann zeitweise gesperrt sein.  
2 Minuten (2,4 km)

---

↑ Weiter auf **A9/E45**  
Teile dieser Straße können zeitweise gesperrt sein.  
3 Minuten (4,7 km)

---

↗ **Ausfahrt Richtung A9**  
1 Minute (1,5 km)

---

↑ Die Auffahrt Richtung **A9** nehmen  
1 Minute (0,6 km)

---

↑ Die Auffahrt **A9** nach **München/Ingolstadt** nehmen  
1 Minute (0,1 km)

---

↑ Die Auffahrt auf **A9** nehmen  
1 Stunde, 18 Minuten (134 km)

---

↗ Bei Ausfahrt **69-Eching** Richtung **Eching/Neufahrn** fahren  
1 Minute (0,2 km)

---

↘ **Rechts** abbiegen auf **Untere Hauptstraße**  
1 Minute (0,6 km)

---

↙ **Links** abbiegen auf **Liebigstraße**  
1 Minute (0,4 km)

---

↙ **Links** abbiegen auf **Dieselstraße**  
1 Minute (0,2 km)

---

↘ **Rechts** abbiegen auf **Ohmstraße**  
1 Minute (0,3 km)

---

↘ **Rechts** abbiegen

Das Ziel befindet sich auf der linken Seite.

1 Minute (64 m)

---

Powered by Google, ©2025 Google

---