

IMIG`S Schlummerland, Ihr Bettenfachgeschäft

10 %

📍 74564 Crailsheim



Ihr Kartenvorteil

10 % Rabatt mit der Schatzkarte auf Bettwäsche, Heimdecken und Bettwaren aus der eigenen Federn- und Daunenfertigung (gilt nicht auf bereits reduzierte Ware).

Beschreibung

Die Firma Imig wurde im Jahr 1950 gegründet und nun in der zweiten Generation geführt. Das Imig's Schlummerland erstreckt sich auf einer Fläche von ca. 300 Quadratmetern und

führt verschiedene Produkte rund um das Thema gesundes Schlafen und Sitzen, einschließlich vielfältiger Wohlfühl-Accessoires.

Der Fokus des Bettenfachgeschäftes liegt auf qualifizierten und kompetenten Beratungsleistungen, um die Kunden bei der jeweils individuell-richtigen Kaufentscheidung zu unterstützen, egal was Sie brauchen – Betten, Matratzen, Zudecken, Kopfkissen, Lattenroste, Nackenstützkissen, Bettwäsche und vieles weitere mehr.

Über den Anbieter

IMIG`S Schlummerland

Haller Str. 90
74564 Crailsheim



 [Route planen](#)



Weitere Informationen

Telefon: +49 7951 91910

Faxnummer: +49 7951 919191


E-Mail: im.schlummerland@t-online.de

Internet: <https://www.schlummerland.de/>

Anfahrt


Von: 45128 Essen-Stadtbezirke I, Deutschland


Nach: Roßfeld Ortsmitte, 74564 Crailsheim, Deutschland


 4 Stunden, 31 Minuten (433 km)


[Auf Google Maps ansehen](#) 


 Auf **Dreilindenstraße** nach **Südwesten** starten
1 Minute (49 m)

 **Links** abbiegen auf **Huysenallee**
1 Minute (52 m)

 Nach **rechts** abbiegen, um auf **Huysenallee** zu bleiben
1 Minute (0,1 km)

 **Rechts** abbiegen auf **Friedrichstraße**
1 Minute (0,1 km)

 **Links** abbiegen auf **Bismarckstraße/B224**
Weiter auf B224
5 Minuten (2,4 km)

 **Rechts** abbiegen auf **Norbertstraße**
1 Minute (1,0 km)

↑ Auf **A52** über die Auffahrt **links** Richtung **Düsseldorf**
7 Minuten (10,9 km)

↑ Am Autobahnkreuz **25-Kreuz Breitscheidrechts** halten und den Schildern **A3** in Richtung **Köln** folgen
33 Minuten (52,0 km)

↑ **Links** halten und auf **A3** bleiben
1 Stunde, 37 Minuten (161 km)

↑ Am Autobahnkreuz **48-Raunheimrechts** halten und den Schildern **A67** in Richtung **Basel/Stuttgart Darmstadt** folgen
1 Minute (1,5 km)

↑ **Rechts** halten und weiter Richtung **A67**
1 Minute (1,7 km)

↑ Weiter auf **A67**
13 Minuten (21,9 km)

↑ Bei der Ausfahrt abfahren und auf **A67** Richtung **Stuttgart/Mannheim** bleiben
21 Minuten (35,6 km)

↑ Weiter auf **A6**
50 Minuten (84,0 km)

↗ Leicht **rechts** abbiegen, um auf **A6** zu bleiben (Schilder nach **Nürnberg/München/Würzburg/A81**)
32 Minuten (52,5 km)

↑ Bei Ausfahrt **45-Kirchberg** Richtung **Kirchberg/Rot am See/Crailsheim-West/Vellberg** fahren
1 Minute (0,3 km)

↘ **Rechts** abbiegen auf **L1040**
2 Minuten (1,5 km)

↙ **Links** abbiegen auf **L2218**
4 Minuten (5,0 km)

↑ Weiter auf **Haller Str./L2218**
1 Minute (1,1 km)
