

Mrs.Sporty - Trainieren unter Frauen deutschlandweit

SPEZIAL

📍 70619 Stuttgart + 397 weitere Orte



Ihr Kartenvorteil

Exklusiv für Inhaberinnen der Schatzkarte:
Jetzt 3 Tage Gratistraining sichern – und 30% auf das Startpaket sparen bzw. die Aktivierungsgebühr!*

* Gültig in allen teilnehmenden Clubs in Deutschland. Das Startpaket wird nur bei Abschluss einer Mitgliedschaft fällig.

Beschreibung

Fühl dich wohl in deiner Haut – jetzt bei Mrs.Sporty starten

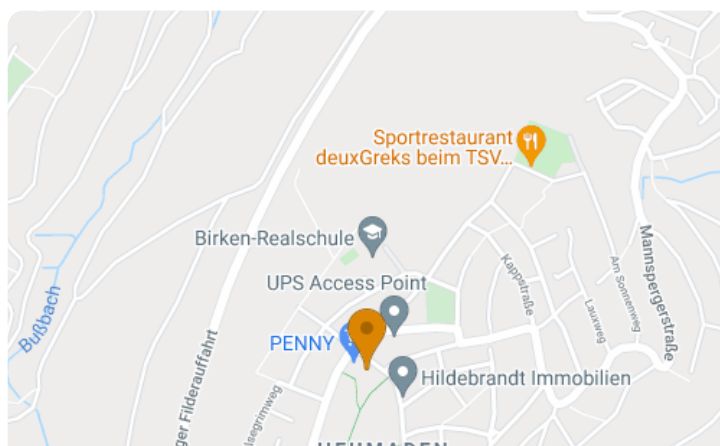
Bei Mrs.Sporty trainierst du unter Frauen in toller, persönlicher Atmosphäre deine Kraft, Ausdauer, Koordination und Beweglichkeit in nur 30 Minuten, zwei- bis dreimal die Woche! Die motivierende Atmosphäre mit der individuellen Unterstützung deines persönlichen Trainers ist hoch effektiv – und macht richtig Spaß! Ein strafferer Körper, abnehmen oder ein starker Rücken und ein rundum vitales Leben: Was dein Ziel ist, das entscheidest allein du! Neben dem Training sorgt auf Wunsch das alltagstaugliche, kostenfreie Mrs.Sporty Ernährungskonzept für eine ausgewogene, stressfreie Ernährung, die dich zum Erfolg führt!

Über den Anbieter

Mrs.Sporty GmbH deutschlandweit

Bildäckerstr. 2
70619 Stuttgart

📍 Route planen



Weitere Informationen


Internet: <https://www.mrssporty.de/>



Anfahrt


Von: 45128 Essen-Stadtbezirke I, Deutschland


Nach: Bildäckerstraße 2, 70619 Stuttgart, Deutschland


 4 Stunden, 41 Minuten (433 km)


[Auf Google Maps ansehen](#) 


 Auf **Dreilindenstraße** nach **Südwesten** starten
1 Minute (49 m)


 **Links** abbiegen auf **Huysenallee**
1 Minute (52 m)


 Nach **rechts** abbiegen, um auf **Huysenallee** zu bleiben
1 Minute (0,1 km)

 **Rechts** abbiegen auf **Friedrichstraße**
1 Minute (0,1 km)

 **Links** abbiegen auf **Bismarckstraße/B224**
Weiter auf B224
5 Minuten (2,4 km)

 **Rechts** abbiegen auf **Norbertstraße**
1 Minute (1,0 km)

 Auf **A52** über die Auffahrt **links** Richtung **Düsseldorf**
7 Minuten (10,9 km)

 Am Autobahnkreuz **25-Kreuz Breitscheidrechts** halten und den Schildern **A3** in Richtung **Köln** folgen
33 Minuten (52,0 km)

-
- ↑ **Links** halten und auf **A3** bleiben
1 Stunde, 37 Minuten (161 km)
-
- ↗ Am Autobahnkreuz **48-Raunheimrechts** halten und den Schildern **A67** in Richtung **Basel/Stuttgart Darmstadt** folgen
1 Minute (1,5 km)
-
- ↑ **Rechts** halten und weiter Richtung **A67**
1 Minute (1,7 km)
-
- ↑ Weiter auf **A67**
13 Minuten (21,9 km)
-
- ↗ Bei der Ausfahrt abfahren und auf **A67** Richtung **Stuttgart/Mannheim** bleiben
21 Minuten (35,6 km)
-
- ↑ Weiter auf **A6**
50 Minuten (84,0 km)
-
- ↑ Am Autobahnkreuz **38-Kreuz Weinsberg** den Schildern **A81** in Richtung **Stuttgart/Weinsberg/Ellhofen** folgen
1 Minute (2,1 km)
-
- ↑ Weiter auf **A81**
22 Minuten (36,8 km)
-
- ↗ Bei Ausfahrt **17-Stuttgart-Zuffenhausen** Richtung **B10** fahren
1 Minute (0,2 km)
-
- ↑ Auf **B10** über die Auffahrt **S-Zuffenhausen**
4 Minuten (4,4 km)
-
- ↑ Bei Ausfahrt **B10/B27** Richtung **Esslingen/Stuttgart Zentrum/S-Feuerbach** fahren
3 Minuten (2,8 km)
-
- ↘ **Rechts** abbiegen auf **Heilbronner Str./B10/B27**
3 Minuten (1,3 km)
-
- ↘ Leicht **links** abbiegen auf **Heilbronner Str./B10**
1 Minute (1,0 km)
-

↑ **Links** halten und auf **B10** bleiben
7 Minuten (7,1 km)

↑ Ausfahrt Richtung **S-Hedelfingen/S-Obertürkheim/Fähre Mitte**
1 Minute (0,2 km)

↪ **Rechts** abbiegen auf **Otto-Hirsch-Brücken**
1 Minute (0,2 km)

↑ Weiter auf **Rohrackerstraße**
1 Minute (0,4 km)

↻ Im Kreisverkehr geradeaus nach **Heumadener Str.** fahren
2 Minuten (1,3 km)

↪ **Rechts** abbiegen auf **Hedelfinger Filderauffahrt/Heumadener Str.**
Weiter auf Hedelfinger Filderauffahrt
2 Minuten (2,5 km)

↵ **Links** abbiegen auf **Bockelstraße**
1 Minute (0,7 km)

↪ **Rechts** abbiegen auf **Bildäckerstraße**
Das Ziel befindet sich auf der rechten Seite
1 Minute (53 m)
