

# Fahrrad Grund GmbH, Ihr Fahrrad Spezialist in Crailsheim

10 %

📍 74564 Crailsheim



## Ihr Kartenvorteil

**10 % Rabatt** mit der Schatzkarte auf Helme (gilt nicht bei bereits reduzierter Ware und Aktionsware).

## Beschreibung

Das Angebot reicht auf 3 Etagen vom klassischen Cityrad, Trekking-, Mountain- und Crossbikes bis zum Rennrad. Auch bei Kinder- und Jugendrädern lässt das Angebot keine Wünsche offen: Ob Dreirad, Laufrad, Fahrradanhänger, findet sich alles, was Eltern suchen. Im Bereich der Elektro-Fahrräder ist Fahrrad Grund das E-Bike Center in Hohenlohe.

Die professionelle Meisterwerkstatt kümmert sich um Reparaturen, Inspektionen und die Sicherheit von Neufahrrädern auf aller höchstem Niveau. Daneben bietet Fahrrad Grund einen umfangreichen Service: Vom Leihfahrrad, kostenlosem Lieferservice bis zur Finanzierung:

„Service hat eben einen Grund“! Und das seit über 60 Jahren in Crailsheim.

## Über den Anbieter

### Fahrrad Grund GmbH

Am Volksfestplatz 2

74564 Crailsheim



 Route planen



## Weitere Informationen

Telefon: +49 7951 7607

E-Mail: [info@fahrrad-grund.de](mailto:info@fahrrad-grund.de)

Internet: <https://www.fahrrad-grund.de/>

## Anfahrt

Von: 45128 Essen-Stadtbezirke I, Deutschland


Nach: Am Volksfestpl. 2, 74564 Crailsheim, Deutschland

 4 Stunden, 36 Minuten (439 km)


[Auf Google Maps ansehen](#) 

 Auf **Dreilindenstraße** nach **Südwesten** starten  
1 Minute (49 m)


---

 **Links** abbiegen auf **Huysenallee**  
1 Minute (52 m)


---

 Nach **rechts** abbiegen, um auf **Huysenallee** zu bleiben  
1 Minute (0,1 km)


---

 **Rechts** abbiegen auf **Friedrichstraße**  
1 Minute (0,1 km)


---

 **Links** abbiegen auf **Bismarckstraße/B224**  
Weiter auf B224  
5 Minuten (2,4 km)

---

 **Rechts** abbiegen auf **Norbertstraße**  
1 Minute (1,0 km)

---

 Auf **A52** über die Auffahrt **links** Richtung **Düsseldorf**  
7 Minuten (10,9 km)

- 
- ↗ Am Autobahnkreuz **25-Kreuz Breitscheidrechts** halten und den Schildern **A3** in Richtung **Köln** folgen  
33 Minuten (52,0 km)
- 
- ↑ **Links** halten und auf **A3** bleiben  
1 Stunde, 37 Minuten (161 km)
- 
- ↗ Am Autobahnkreuz **48-Raunheimrechts** halten und den Schildern **A67** in Richtung **Basel/Stuttgart Darmstadt** folgen  
1 Minute (1,5 km)
- 
- ↑ **Rechts** halten und weiter Richtung **A67**  
1 Minute (1,7 km)
- 
- ↑ Weiter auf **A67**  
13 Minuten (21,9 km)
- 
- ↗ Bei der Ausfahrt abfahren und auf **A67** Richtung **Stuttgart/Mannheim** bleiben  
21 Minuten (35,6 km)
- 
- ↑ Weiter auf **A6**  
50 Minuten (84,0 km)
- 
- ↗ Leicht **rechts** abbiegen, um auf **A6** zu bleiben (Schilder nach **Nürnberg/München/Würzburg/A81**)  
Teile dieser Straße können zeitweise gesperrt sein.  
38 Minuten (60,9 km)
- 
- ↗ Bei Ausfahrt **46-Crailsheim** auf **Satteldorf/B290** in Richtung **Crailsheim/Blaufelden/Schrozberg** fahren  
1 Minute (0,3 km)
- 
- ↗ **Rechts** abbiegen auf **B290**  
6 Minuten (5,2 km)
- 
- ↖ **Links** abbiegen auf **Schönebürgstraße** (Schilder nach **A7/Feuchtwangen**)  
Das Ziel befindet sich auf der linken Seite.  
1 Minute (0,4 km)
-

