

Stadtmuseum Meppen - Blick auf die Historie der Stadt Meppen

SPEZIAL

📍 49716 Meppen



Ihr Kartenvorteil

Sie erhalten bei Vorlage der Schatzkarte den **ermäßigten Eintritt von 3 €** pro Person.

Beschreibung

Im neuen Stadtmuseum Meppen wird in einer modernen, ansprechenden Präsentation ein frischer Blick auf die lange, wechselvolle Historie der Stadt Meppen geworfen und in acht Themeninseln effektiv beleuchtet. Eindrucksvolle Inszenierungen, interaktive Elemente, Spiele und Mitmachstationen laden Groß und Klein zu einem unterhaltenden und lehrreichen Rundgang durch die Meppener Stadtgeschichte ein. Wechselnde Sonderausstellungen und ein umfangreiches museumspädagogisches Programm begeistern Jung und Alt und lassen die Orts- und Regionalgeschichte lebendig werden.

Informationen unter: www.stadtmuseum-meppen.de.

Fotorechte: Schöning Fotodesign Meppen, Stefan Schröder public joy,

Über den Anbieter

Stadtmuseum Meppen

An der Koppelschleuse 19 a
49716 Meppen

📍 Route planen



Weitere Informationen

Telefon: +49 5931 153 410

E-Mail: info@stadtmuseum-meppen.de


Internet: <https://www.stadtmuseum-meppen.de/>



Anfahrt


Von: 45128 Essen-Stadtbezirke I, Deutschland


Nach: An d. Koppelschleuse 19 a, 49716 Meppen, Deutschland


 1 Stunde, 56 Minuten (162 km)

[Auf Google Maps ansehen](#) 


 Auf **Dreilindenstraße** nach **Südwesten** starten
1 Minute (49 m)


 **Links** abbiegen auf **Huysenallee**
1 Minute (52 m)















 Nach **rechts** abbiegen, um auf **Huysenallee** zu bleiben
1 Minute (0,1 km)

 **Rechts** abbiegen auf **Friedrichstraße**
2 Minuten (0,7 km)


 Weiter auf **Hans-Böckler-Straße/B224**
Weiter auf B224
5 Minuten (2,6 km)


 **Links** abbiegen auf **Gladbecker Str./B224**
Weiter auf B224
14 Minuten (10,3 km)


 **Links** abbiegen auf **A2** Richtung **Oberhausen/Emden**
3 Minuten (3,7 km)


-
-  Am Autobahnkreuz **3-Dreieck Bottroprechts** halten und den Schildern **A31** in Richtung **Emden/Dorsten** folgen
1 Minute (0,6 km)
-
-  Weiter auf **A31**
1 Stunde, 15 Minuten (131 km)
-
-  Bei Ausfahrt **22-Twist** Richtung **Twist/Coevorden/Meppen-West** fahren
1 Minute (0,3 km)
-
-  **Rechts** abbiegen auf **Rühlerfeld/Rühlermoor**
Weiter auf Rühlerfeld
1 Minute (0,5 km)
-
-  Weiter auf **Hauptstraße**
2 Minuten (2,3 km)
-
-  Weiter auf **Mühlenberg**
2 Minuten (2,4 km)
-
-  Weiter auf **L47**
1 Minute (0,8 km)
-
-  Weiter auf **Fullener Str./L47**
2 Minuten (1,2 km)
-
-  Weiter auf **Schullendamm**
1 Minute (0,6 km)
-
-  **Links** abbiegen auf **B70** Richtung **Lingen/Süd**
2 Minuten (1,9 km)
-
-  Ausfahrt Richtung **Bawinkel/Helte/Süd-Fürstenbergstraße**
1 Minute (0,1 km)
-
-  **Rechts** halten und weiter auf **Fürstenbergstraße**
1 Minute (0,3 km)
-
-  **Rechts** abbiegen auf **Auf d. Herrschwiese**
1 Minute (0,1 km)
-
-  Im Kreisverkehr erste Ausfahrt (**Lingener Str.**) nehmen

 im Kreisverkehr **erste** Ausfahrt (**Lingener Str.**) nehmen
1 Minute (0,3 km)

 **Links** abbiegen auf **Hasebrinkstraße**
1 Minute (0,2 km)

 Im Kreisverkehr **erste** Ausfahrt nehmen, um auf **Hasebrinkstraße** zu bleiben
1 Minute (0,3 km)

 Im Kreisverkehr **zweite** Ausfahrt nehmen, um auf **Hasebrinkstraße** zu bleiben
1 Minute (0,4 km)

 **Rechts** abbiegen auf **Fasanenstraße**
2 Minuten (0,6 km)
