

Die Mönche des Shaolin Kung Fu - Die Meister kehren zurück gültig vom 01.05.2025

SPEZIAL

📍 01067 Dresden + 20 weitere Orte



Ihr Kartenvorteil

Sie erhalten einen **Preisnachlass von 10 € je Ticket der Preiskategorien PK 1-3** auf den Ticketendpreis.

ONLINE den Vorteilsrabatt buchen:

Online-Vorteile genießen unter
<https://www.semmel.de/citypower>

Bitte legen Sie mit der Eintrittskarte die Schatzkarte vor.

Beschreibung

Die spektakuläre Show Die Mönche des Shaolin Kung Fu - direkt aus dem Shaolin Kloster. Diese besondere Darbietung ist mehr als eine Show – sie ist ein respektvoller Versuch, die jahrtausendealte Tradition des Shaolin-Klosters und die Geheimnisse des Zen-Buddhismus Groß und Klein näherzubringen. Begleitet von mitreißenden Aufnahmen aus dem heiligen Berg Song Shan und dem Originaltempel, bietet die Tournee 2025 erneut tiefgehende Einblicke in das Leben und Training der Mönche. Der Show-Produzent Herbert Fechter, der seit 1995 die originalen Meister, Schüler und Mönche aus Shaolin weltweit präsentiert, hat erneut eine spektakuläre Show zusammengestellt, die das Publikum in eine Welt voller Geheimnisse, Disziplin und körperlicher Höchstleistungen entführt.

Fotorechte: Patrick Schneiderwind

Über den Anbieter

Semmel Concerts Entertainment GmbH

Konzertsaal im Kulturpalast
Schloßstraße 2



01067 Dresden

 [Route planen](#)

Weitere Informationen

Internet: <https://www.semmel.de>




Buchungsinformation

Internet: <https://vorteile.semmel.de/citypower>

Anfahrt


Von: 45128 Essen-Stadtbezirke I, Deutschland


Nach: Schloßstraße 2, 01067 Dresden, Deutschland


 5 Stunden, 54 Minuten (555 km)


[Auf Google Maps ansehen](#) 


 Auf **Dreilindenstraße** nach **Südwesten** starten
1 Minute (49 m)

 **Links** abbiegen auf **Huysenallee**
1 Minute (52 m)

 Nach **rechts** abbiegen, um auf **Huysenallee** zu bleiben
1 Minute (0,1 km)

 **Rechts** abbiegen auf **Friedrichstraße**
1 Minute (0,1 km)

 Leicht **rechts** abbiegen auf **Bismarckstraße**
1 Minute (0,5 km)

 **Rechts** abbiegen auf **Kruppstraße**
1 Minute (0,1 km)

 Leicht **rechts** abbiegen auf **A40 Richtung Dortmund/Bochum**

↗ **Lehrt rechts abbiegen auf A40 Richtung Dortmund/Bochum**
8 Minuten (12,0 km)

↗ **Ausfahrt A448 Richtung Witten/Bochum-Süd**
1 Minute (0,8 km)

↑ **Weiter auf A448**
11 Minuten (18,0 km)

↗ **Bei Ausfahrt A45 Richtung Frankfurt/Kassel/Dortmund fahren**
6 Minuten (9,5 km)

↗ **An der Anschlussstelle 9-Kreuz Westhofenerrechts halten**
1 Minute (0,2 km)

↑ **Auf A1 über die Auffahrt Bremen/Kassel**
9 Minuten (14,1 km)

↗ **Ausfahrt Richtung A44**
1 Minute (0,9 km)

↑ **Auf A44 über die Auffahrt Kassel/Paderborn**
1 Stunde, 32 Minuten (147 km)

↑ **Am Autobahnkreuz 70-Dreieck Kassel-Süd den Schildern A7 in Richtung Hamburg/Hannover/
Kassel folgen**
25 Minuten (38,4 km)


↗ **Am Autobahnkreuz 74-Dreieck Drammetalrechts halten und den Schildern A38 in Richtung
Leipzig/Halle/Nordhausen folgen**
1 Minute (0,4 km)


↑ **Weiter auf A38**
2 Stunden, 7 Minuten (218 km)


↗ **Am Autobahnkreuz 33-Dreieck Parthenauerechts halten und den Schildern A14 in Richtung
Dresden/Görlitz folgen**
42 Minuten (67,9 km)


↗ **Auf A4 fahren**
Teile dieser Straße können zeitweise gesperrt sein.


12 Minuten (19,4 km)


 Bei Ausfahrt **78-Dresden-Altstadt** Richtung **Meißner Landstraße/B6** fahren
2 Minuten (1,6 km)


 **Rechts** abbiegen auf **Meißner Landstraße/B6**
2 Minuten (1,5 km)


 Leicht **links** abbiegen auf **Hamburger Str./B6**
2 Minuten (0,9 km)


 Leicht **links** abbiegen auf **Bremer Str./B6** (Schilder nach **Zentrum/Kongresszentrum/Messe/Hafen**)
2 Minuten (1,3 km)


 Leicht **rechts** abbiegen auf **Friedrichstraße**
3 Minuten (1,0 km)


 Weiter auf **Maxstraße**
1 Minute (0,2 km)

 **Rechts** abbiegen auf **Ostra-Allee**
1 Minute (0,7 km)

 Weiter auf **Sophienstraße**
1 Minute (0,1 km)

 **Rechts** abbiegen auf **Taschenberg**
1 Minute (0,2 km)

 Geradeaus auf **Sporergasse**
1 Minute (60 m)

 **Rechts** abbiegen auf **Schössergasse**
1 Minute (48 m)
