

Atelier decoDesign.peters - Kunst und Dekoartikel

10 %

📍 72072 Tübingen



Ihr Kartenvorteil

Inhaber der Schatzkarte erhalten **10 % auf alles**, sowohl vor Ort als auch im Online-Shop, auf Workshops und bei Märkten.

Onlineshop: shop.decodesign-peters.de –
Coupon-Code "VorteilDecoDesign" – Nennen Sie als Bestellhinweis Ihre Kartennummer der Schatzkarte.

Beschreibung

Neben Fotoarbeiten finden Sie im Atelier decoDesign.peters in der Eisenbahnstraße 1 (Westspitze) Bilder in Techniken wie Enkaustik oder Dotting. Außerdem fertigen sie kunsthandwerkliche Objekte wie z. B. ausgefallene Knöpfe, dekorative Papierartikel oder aufwendig bemalte Steine – ideal als Geschenk und zum Selberbehalten.

Darüber hinaus bietet das Atelier auch anderen KünstlerInnen und KunsthandwerkerInnen Raum für die Präsentation ihrer Werke.

Kursangebote, Auftragsarbeiten, Beratung und Verkauf runden das Angebot ab.

Dienstag bis Samstag begrüßt Sie eine der drei Künstlerinnen Theresia Hummel, Walburga Peters und Carola Peters.

Über den Anbieter

decoDesign Peters



Eisenbahnstr. 1
72072 Tübingen

 [Route planen](#)

Weitere Informationen

Telefon: +4970717506894

E-Mail: info@decoDesign-peters.de


Internet: <https://decoDesign-peters.de>



Anfahrt


Von: 45128 Essen-Stadtbezirke I, Deutschland


Nach: Eisenbahnstraße 1, 72072 Tübingen, Deutschland


 4 Stunden, 48 Minuten (458 km)


[Auf Google Maps ansehen](#) 


 Auf **Dreilindenstraße** nach **Südwesten** starten
1 Minute (49 m)

 **Links** abbiegen auf **Huysenallee**
1 Minute (52 m)

 Nach **rechts** abbiegen, um auf **Huysenallee** zu bleiben
1 Minute (0,1 km)

 **Rechts** abbiegen auf **Friedrichstraße**
1 Minute (0,1 km)

 **Links** abbiegen auf **Bismarckstraße/B224**
Weiter auf B224
5 Minuten (2,4 km)

 **Rechts** abbiegen auf **Norbertstraße**
1 Minute (1,0 km)

↑ Auf **A52** über die Auffahrt **links** Richtung **Düsseldorf**
7 Minuten (10,9 km)

↑ Am Autobahnkreuz **25-Kreuz Breitscheidrechts** halten und den Schildern **A3** in Richtung **Köln** folgen
33 Minuten (52,0 km)

↑ **Links** halten und auf **A3** bleiben
1 Stunde, 37 Minuten (161 km)

↑ Am Autobahnkreuz **48-Raunheimrechts** halten und den Schildern **A67** in Richtung **Basel/Stuttgart Darmstadt** folgen
1 Minute (1,5 km)

↑ **Rechts** halten und weiter Richtung **A67**
1 Minute (1,7 km)

↑ Weiter auf **A67**
13 Minuten (21,9 km)

↑ **Links** halten und weiter auf **E35**
1 Minute (0,9 km)

↑ Weiter auf **A5/E35**
1 Stunde, 1 Minute (104 km)

↑ Am Autobahnkreuz **46rechts** halten und den Schildern **A8** in Richtung **München/Stuttgart/Pforzheim** folgen
44 Minuten (67,5 km)


↑ Am Autobahnkreuz **52a-52b-Kreuz Stuttgart-Degerloch-Kreuz Stuttgart-Möhringen-Stuttgart-Möhringenrechts** halten und den Schildern **B27** in Richtung **Tübingen/Reutlingen/Filderstadt** folgen
19 Minuten (32,0 km)

↑ Ausfahrt Richtung **A81/Herrenberg/Rottenburg/Tübingen/Zentrum/Regierungspräsidium**
1 Minute (0,2 km)


↪ **Rechts** abbiegen auf **Reutlinger Str./B28**
2 Minuten (0,7 km)

 **Rechts** abbiegen auf **Ludwigstraße**

1 Minute (63 m)

 **Links** abbiegen auf **Eisenbahnstraße**

1 Minute (0,1 km)

 **Rechts** abbiegen auf **Josef-Wochenmark-Weg**

1 Minute (91 m)

 **Links** abbiegen auf **Hanna-Bernheim-Straße**

Das Ziel befindet sich auf der linken Seite.

1 Minute (0,1 km)
