

Der ultimative Hüpfspaß - Jumping Ninjas gültig vom 08.04.2025

SPEZIAL

📍 75175 Pforzheim



Ihr Kartenvorteil

Kundenkartenbesitzer und die auf der Karte eingetragenen Kinder erhalten 1€ Vergünstigung auf den Eintrittspreis.

Beschreibung

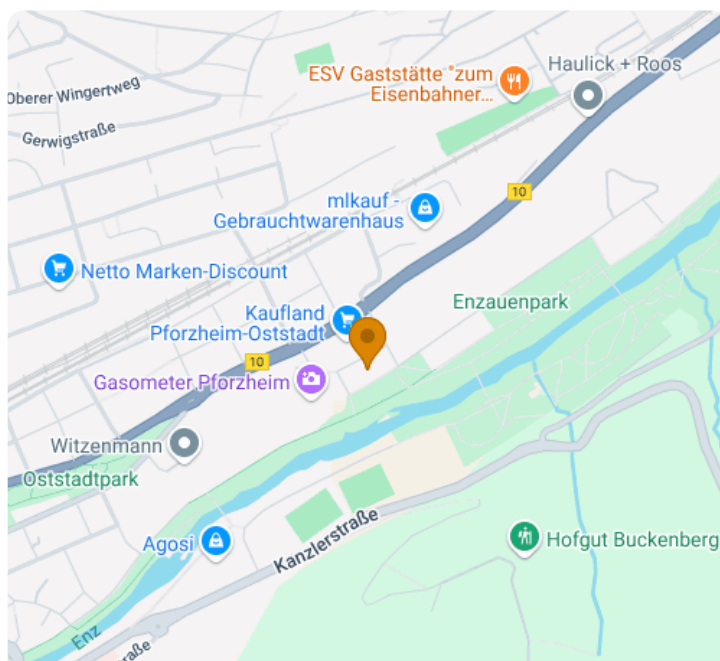
Ab dem Frühjahr 2025 kann gesprungen werden! Von April bis August in der Eishalle Pforzheim können Kundenkartenbesitzer den ultimative Hüpf-Spaß "Jumping Ninja" erleben, inklusive einem brandneuen Hindernisparcours für die ganze Familie! Egal ob Groß oder klein, für jeden ist etwas dabei! Ein einzigartiges Abenteuer, bei dem Teamgeist, Geschicklichkeit und Freude im Vordergrund stehen.

Über den Anbieter

Ruben K Fitnessclub GmbH vertreten durch Herrn Ruben Klingel

St. Maur Halle Eissportzentrum
Hohwiesenweg 4
75175 Pforzheim

📍 [Route planen](#)



Weitere Informationen



Internet: <https://jumpingninjas.com/>

Anfahrt


Von: 45128 Essen-Stadtbezirke I, Deutschland


Nach: Hohwiesenweg 4, 75175 Pforzheim, Deutschland


 4 Stunden, 7 Minuten (386 km)


[Auf Google Maps ansehen](#) 


 Auf **Dreilindenstraße** nach **Südwesten** starten
1 Minute (49 m)


 **Links** abbiegen auf **Huysenallee**
1 Minute (52 m)


 Nach **rechts** abbiegen, um auf **Huysenallee** zu bleiben
1 Minute (0,1 km)


 **Rechts** abbiegen auf **Friedrichstraße**
1 Minute (0,1 km)

 **Links** abbiegen auf **Bismarckstraße/B224**
Weiter auf B224
5 Minuten (2,4 km)

 **Rechts** abbiegen auf **Norbertstraße**
1 Minute (1,0 km)

 Auf **A52** über die Auffahrt **links** Richtung **Düsseldorf**
7 Minuten (10,9 km)

 Am Autobahnkreuz **25-Kreuz Breitscheidrechts** halten und den Schildern **A3** in Richtung **Köln** folgen
33 Minuten (52,0 km)

 **Links** halten und auf **A3** bleiben

1 Stunde, 37 Minuten (161 km)

↗ Am Autobahnkreuz **48-Raunheimrechts** halten und den Schildern **A67** in Richtung **Basel/Stuttgart Darmstadt** folgen
1 Minute (1,5 km)

↑ **Rechts** halten und weiter Richtung **A67**
1 Minute (1,7 km)

↑ Weiter auf **A67**
13 Minuten (21,9 km)

↑ **Links** halten und weiter auf **E35**
1 Minute (0,9 km)

↑ Weiter auf **A5/E35**
1 Stunde, 1 Minute (104 km)

↗ Am Autobahnkreuz **46rechts** halten und den Schildern **A8** in Richtung **München/Stuttgart/Pforzheim** folgen
15 Minuten (23,9 km)

↗ Bei Ausfahrt **44-Pforzheim-Nord** auf **B294** in Richtung **Bretten/Maulbronn** fahren
1 Minute (0,3 km)

↙ **Links** abbiegen auf **Hohenäckerallee/B294**
Weiter auf B294
4 Minuten (2,1 km)

↙ Scharf **links** auf **Friedrich-Ebert-Straße**
1 Minute (0,3 km)

↘ **Rechts** abbiegen auf **Brettener Str.**
1 Minute (0,1 km)

↙ **Links** abbiegen auf **Redtenbacherstraße**
1 Minute (0,4 km)

↘ **Rechts** abbiegen auf **Yorckstraße**
1 Minute (0,2 km)

↪ Im Kreisverkehr **dritte** Ausfahrt (**Blücherstraße**) nehmen
1 Minute (0,4 km)

↪ Nach **rechts** abbiegen, um auf **Blücherstraße** zu bleiben
1 Minute (71 m)

↑ Weiter auf **Zeppelinstraße**
1 Minute (0,2 km)

↶ **Links** abbiegen auf **Eutinger Str./B10**
1 Minute (0,2 km)

↪ **Rechts** abbiegen auf **Hohwiesenweg**
1 Minute (91 m)

↪ Nach **rechts** abbiegen, um auf **Hohwiesenweg** zu bleiben
Das Ziel befindet sich auf der linken Seite.
1 Minute (65 m)
